



# PLAN GENERAL ESTRUCTURAL

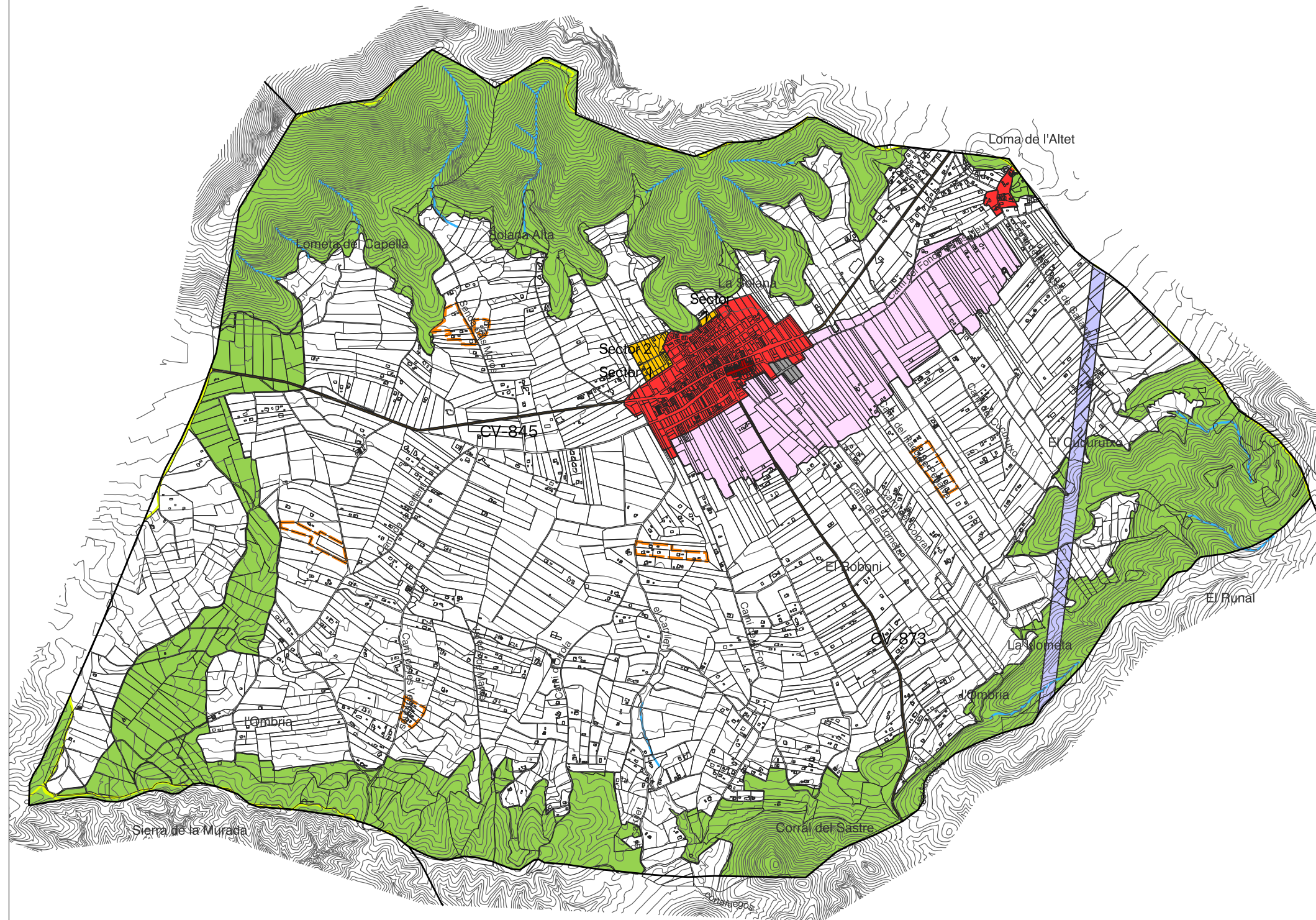
## DEL T.M. HONDÓN DE LOS FRAILES

### LEYENDA

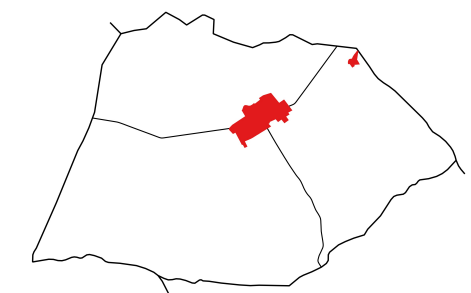
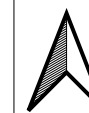
#### ZONIFICACION

- ZUR-RE-1 Zona urbanizada residencial
- ZUR-RE-2 Zona urbanizada residencial (Casas Galianas)
- ZUR-IN Zona urbanizada industrial
- ZUR-NHT Zona urbanizada núcleo histórico tradicional
- ZND-RE-1 Zona de nuevo desarrollo residencial (La Llometa)
- ZND-RE-2 Zona de nuevo desarrollo residencial (Casas Altas)
- ZRC-AG1 Zona rural común agropecuaria
- ZRP-NA-LG Zona rural protegida legislación medioambiental
- ZRP-NA-MU Zona rural protegida municipal
- ZRP-OT Zona rural protegida otras (tendido eléctrico)
- ZRP-RI Zona rural protegida riesgos (inundación)
- ZRP-CR Zona rural protegida carreteras (dominio público)
- ZRP-DP Zona rural protegida dominio pecuario
- ZRP-CA Zona rural protegida riesgos de inundación
- 1-MINIMIZACION

SISTEMA DE REFERENCIA  
ETRS89 UTM H30N  
Base cartográfica: www.icvgva.es



## ESTUDIO DE PAISAJE



### PLANO DE ORDENACION.ZONIFICACIÓN DEL SUELO

**PAISAJE**  
y desarrollo urbano

ARQUITECTO

IRENE CAMPILLO LÓPEZ  
COLEGIADA Nº: 10.035 CTA

Nº PLANO  
EP.05

ESCALA  
1:20.000

Paisaje y desarrollo urbano S.L.P.  
administracion@paisajeydesarrollo.net

EXPEDIENTE  
16-15

FECHA  
DICIEMBRE 2023