

















# PLAN GENERAL ESTRUCTURAL

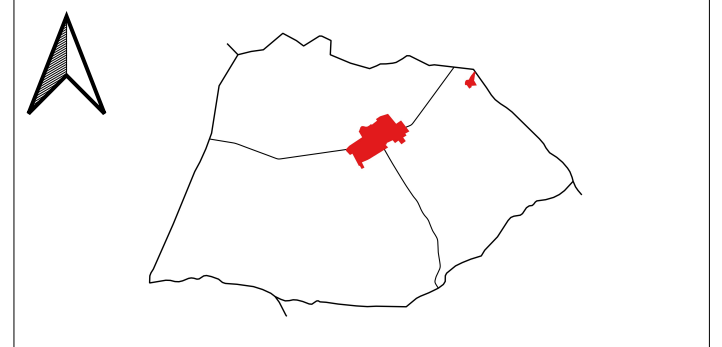
## DEL T.M. HONDÓN DE LOS FRAILES

### LEYENDA


-  ZEPA Serres del Sud d'Alacant (ES0000461)
-  LIC Serra de Crevillent (ES5213023)
-  SUELO FORESTAL
-  ZRP-RI, Zona rural protegida por riesgos (inundación)
-  ZRP-NA-LG, Zona rural protegida por legislación M.ambiental
-  ZRP-NA-MU, Zona rural protegida natural municipal
-  ZRP-DP, Zona rural protegida de Dominio Pecuario
-  ZRP-CA, Zona rural protegida de Cauces
-  RECORRIDOS ESCÉNICOS
- 35-UNIDADES DE PAISAJE**
-  UP-02 Sierra de Los Frailes
-  UP-04 Sierra de Crevillent
- ESPACIOS DE ELEVADO VALOR CULTURAL**
-  Arboleda Juan Carlos I
-  Parroquia de Ntra. Sr.a de la Salud
-  Pino carrasco del jardín del Ayuntamiento

SISTEMA DE REFERENCIA  
ETRS89 UTM H30N  
Base cartográfica: www.icvgva.es

### ESTUDIO DE PAISAJE



### INFRAESTRUCTURA VERDE

<b>PAISAJE</b> y desarrollo urbano	ARQUITECTO 	<b>Nº PLANO</b> <b>EP-06-3</b>
	IRENE CAMPILLO LÓPEZ COLEGIADA Nº: 10.035 CTA.A	<b>ESCALA</b> 1:10.000
Paisaje y desarrollo urbano S.L.P. administracion@paisajeydesarrollo.net	EXPEDIENTE 16-15	FECHA DICIEMBRE 2023

