






PLAN GENERAL ESTRUCTURAL

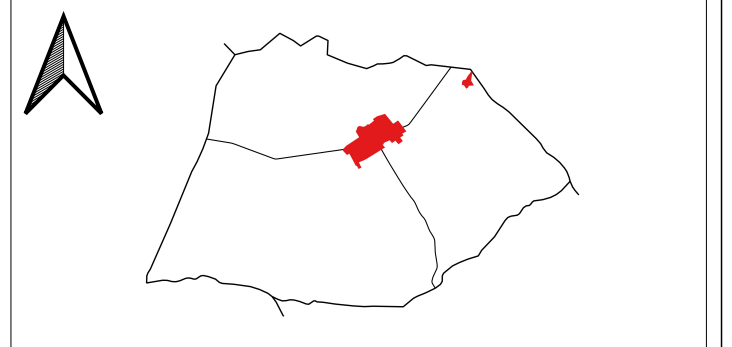
DEL T.M. HONDÓN DE LOS FRAILES

LEYENDA

-  Límite urbano PDSU
 -  Desclasificación SU
 -  Crecimiento SU
- Números de plantas

SISTEMA DE REFERENCIA
ETRS89 UTM H30N
Base cartográfica: www.icvgva.es

ORDENACIÓN ESTRUCTURAL



PLANO DE ORDENACIÓN. SUELO URBANO SOBRE PSDU EN NÚCLEOS URBANO

PAISAJE y desarrollo urbano	ARQUITECTO  IRENE CAMPILLO LÓPEZ COLEGIADA Nº: 10.035 CTA	Nº PLANO 05
	EXPEDIENTE 16-15	ESCALA 1:3.000
Paisaje y desarrollo urbano S.L.P. administracion@paisajeydesarrollo.net	EXPEDIENTE 16-15	FECHA DICIEMBRE 2023

